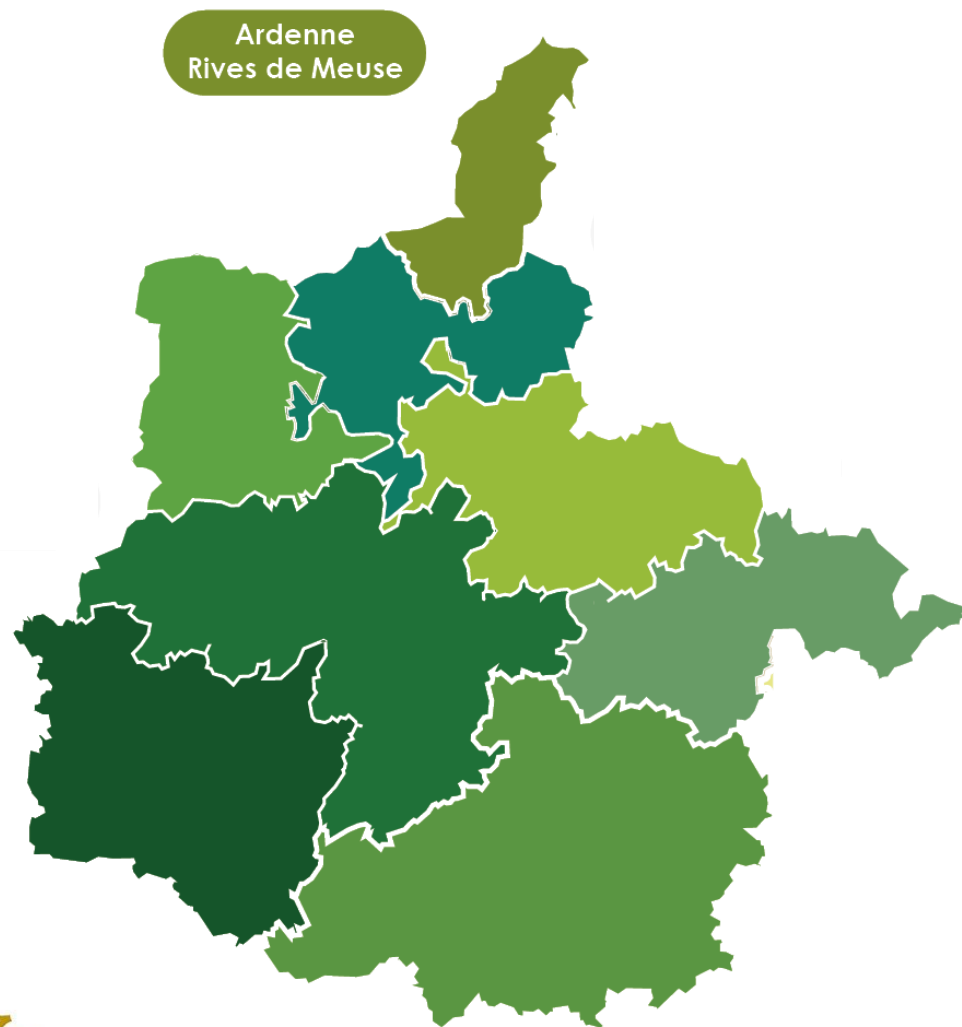


Les grands projets de développement de l'offre de randonnée dans les Ardennes



Sentiers touristiques d'intérêt communautaire

Compétences des EPCI : création, aménagement et gestion



Ardenne Rives de Meuse

19 sentiers - 225km

6 STIC pédestres : réseau Elfe (PR) et sentiers thématiques (balisage propre)

13 STIC VTT

Réseau réparti tout au long de la Meuse, la plupart des STIC sont connectés à la Voie Verte Trans-Ardenne

Projet : balisage et aménagement du Sentier Le Pas Bayard et la Roche du Berger à Hargnies, connecté au réseau Elfe

Entretien assuré par un agent de l'EPCI et par un marché d'entretien d'espaces verts

Sentiers touristiques d'intérêt communautaire

Compétences des EPCI : création, aménagement et gestion




Vallées et Plateau d'Ardenne

Carte Chouette Balade

Projet de remise à plat des sentiers pour se concentrer sur ce qui est d'intérêt communautaire.

Besoin d'épurer l'existant pour proposer aux touristes des parcours lisibles

Une nouvelle carte Chouette Balade en 2022

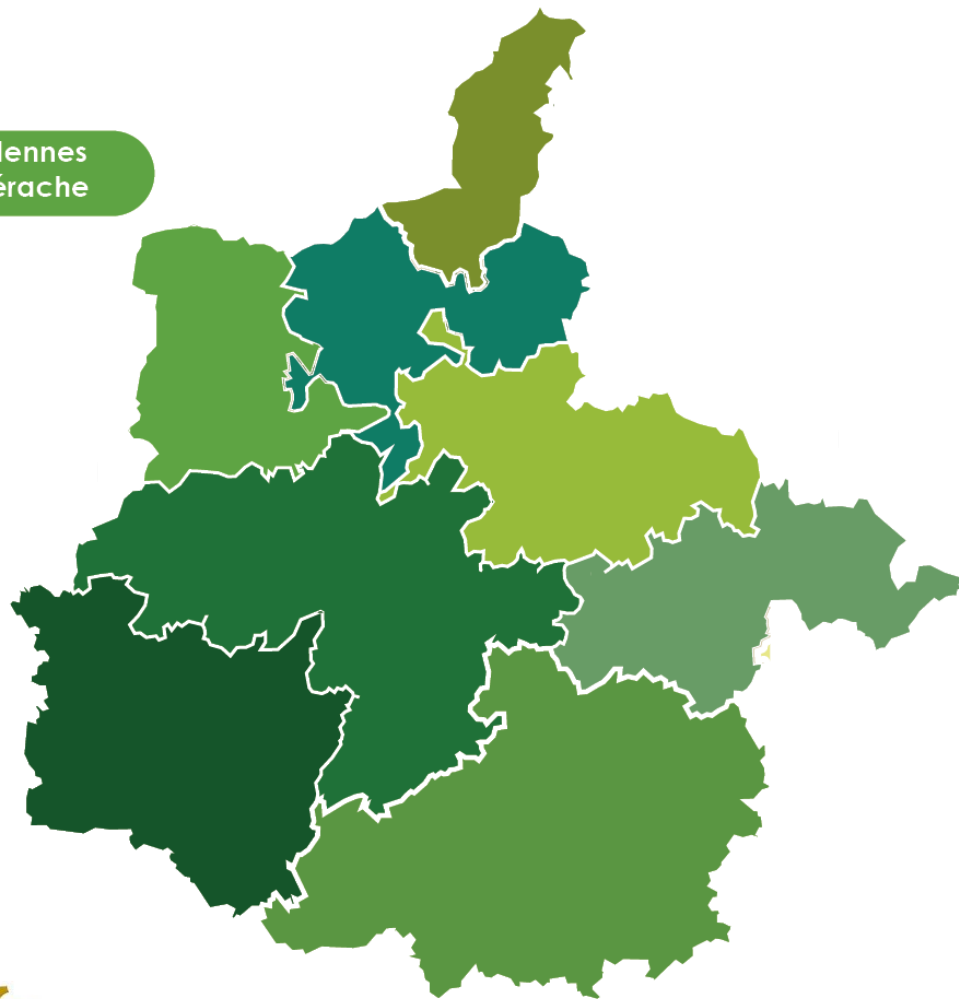


Sentiers touristiques d'intérêt communautaire

Compétences des EPCI : création, aménagement et gestion



Ardennes
Thiérache



Ardennes Thiérache

32 sentiers en boucle

Mise en service au printemps 2022

Unification du balisage en PR

Mise en avant du patrimoine local : abbaye

Bonnefontaine, Château de Rumigny, Etang de la Motte, église et vignoble de Servion...

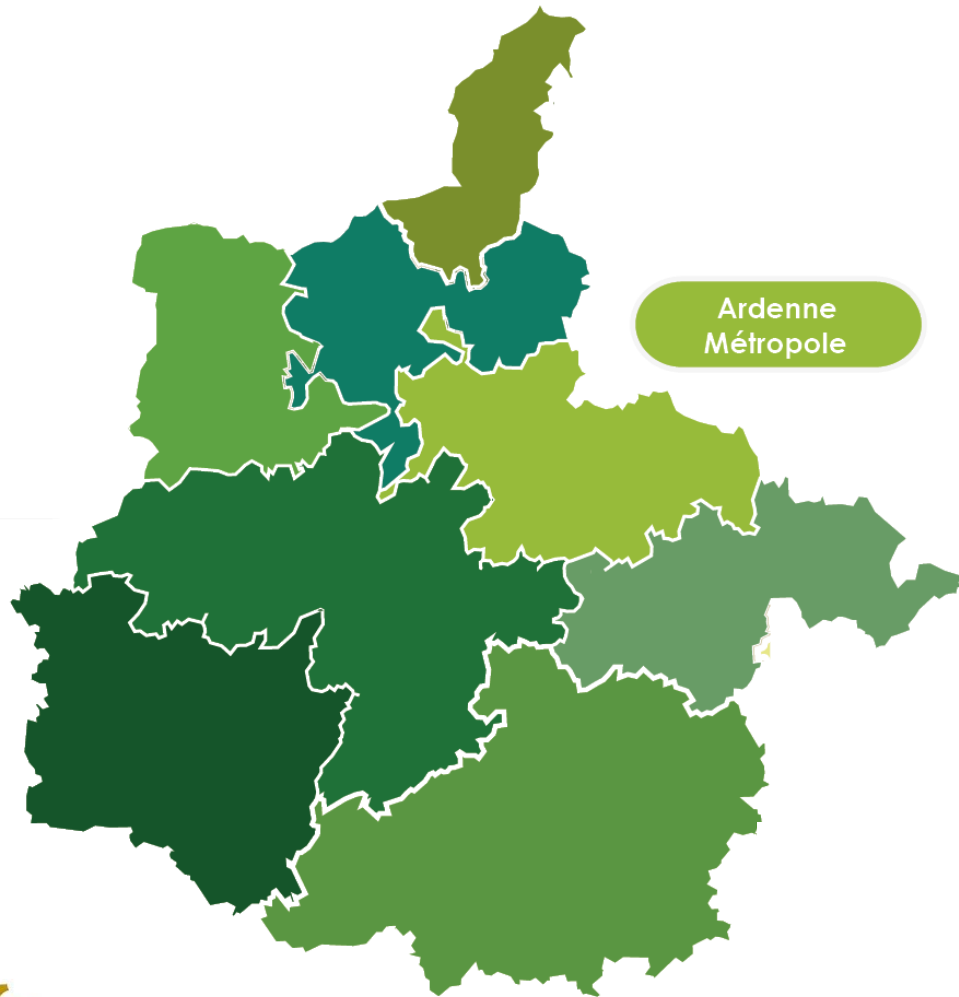
Projet Trans-Thiérache

7 étapes de 15 à 30 km

Printemps 2022

Sentiers touristiques d'intérêt communautaire

Compétences des EPCI : création, aménagement et gestion



Ardenne Métropole

10 sentiers balisés PR

Sélection parmi les nombreux sentiers existants

Répartition sur l'agglomération

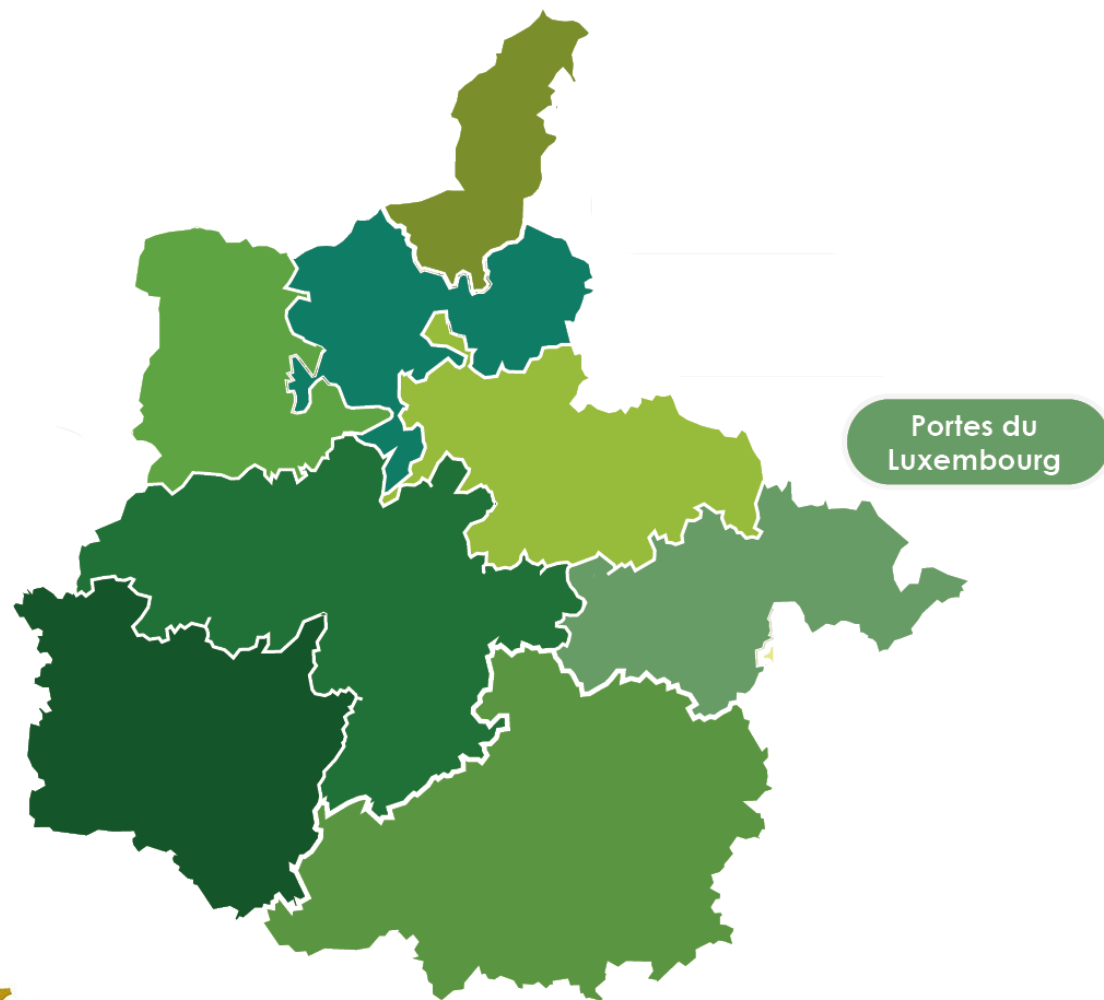
Sites emblématiques du territoire

Balisage confié au Comité Départemental de

Randonnée Pédestre

Sentiers touristiques d'intérêt communautaire

Compétences des EPCI : création, aménagement et gestion



Portes du Luxembourg

Révision de l'ensemble des sentiers

Eté 2022

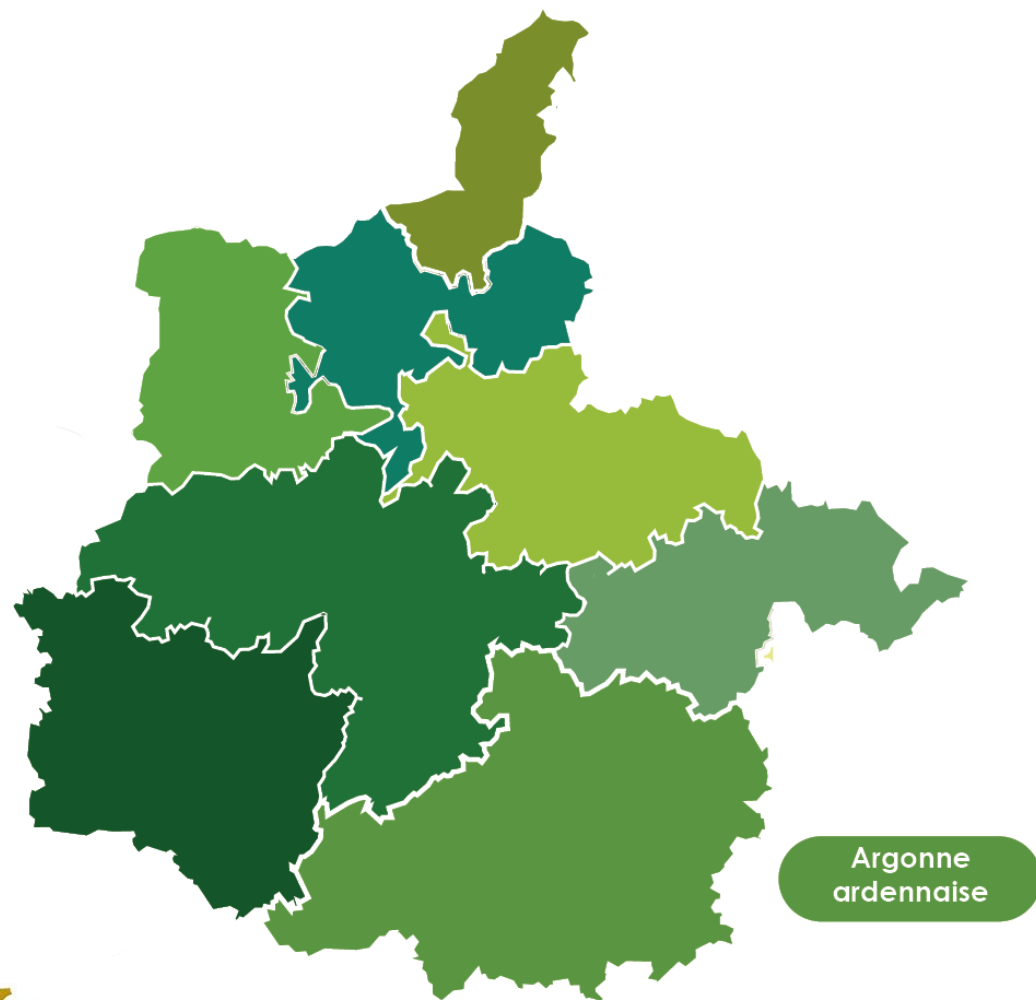
Appui sur les experts locaux : La Rando Yvoisienne, CDRP

Projet 14 sentiers

Objectif : s'adresser à un public de randonneurs, faire découvrir le patrimoine local, labellisation FFRP

Sentiers touristiques d'intérêt communautaire

Compétences des EPCI : création, aménagement et gestion



Argonne Ardennaise

Schéma de développement de la randonnée acté
17 sentiers en service en 2022

Balisage en cours

Des sentiers pour tous les publics et proposant des thématiques caractéristiques du territoire

Répartition par pôle d'attractivité :

Bairon

Vouziers

Semide

Autry

Massif de la Croix aux Bois

Buzancy

Argonne
ardennaise

Sentiers touristiques d'intérêt communautaire

Compétences des EPCI : création, aménagement et gestion



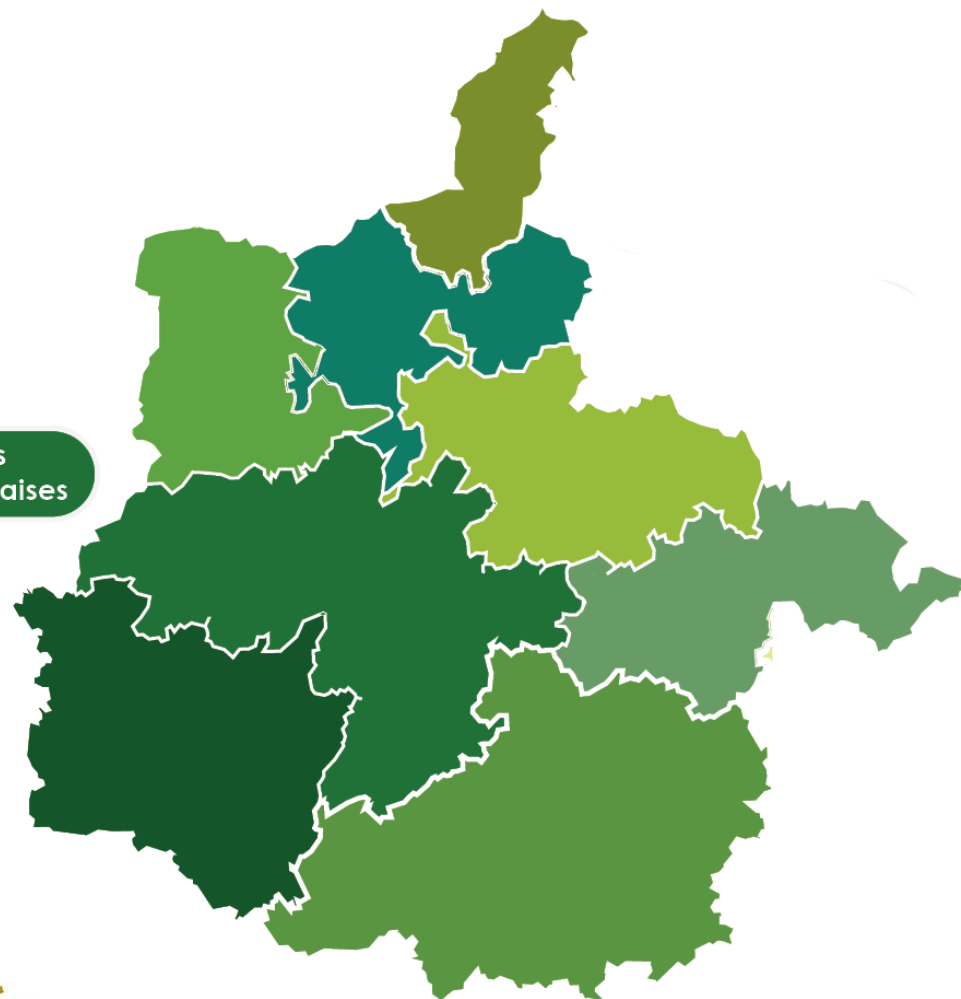
Crêtes Préardennaises

52 sentiers pédestres – 14 sentiers VTT

7 créations potentielles :

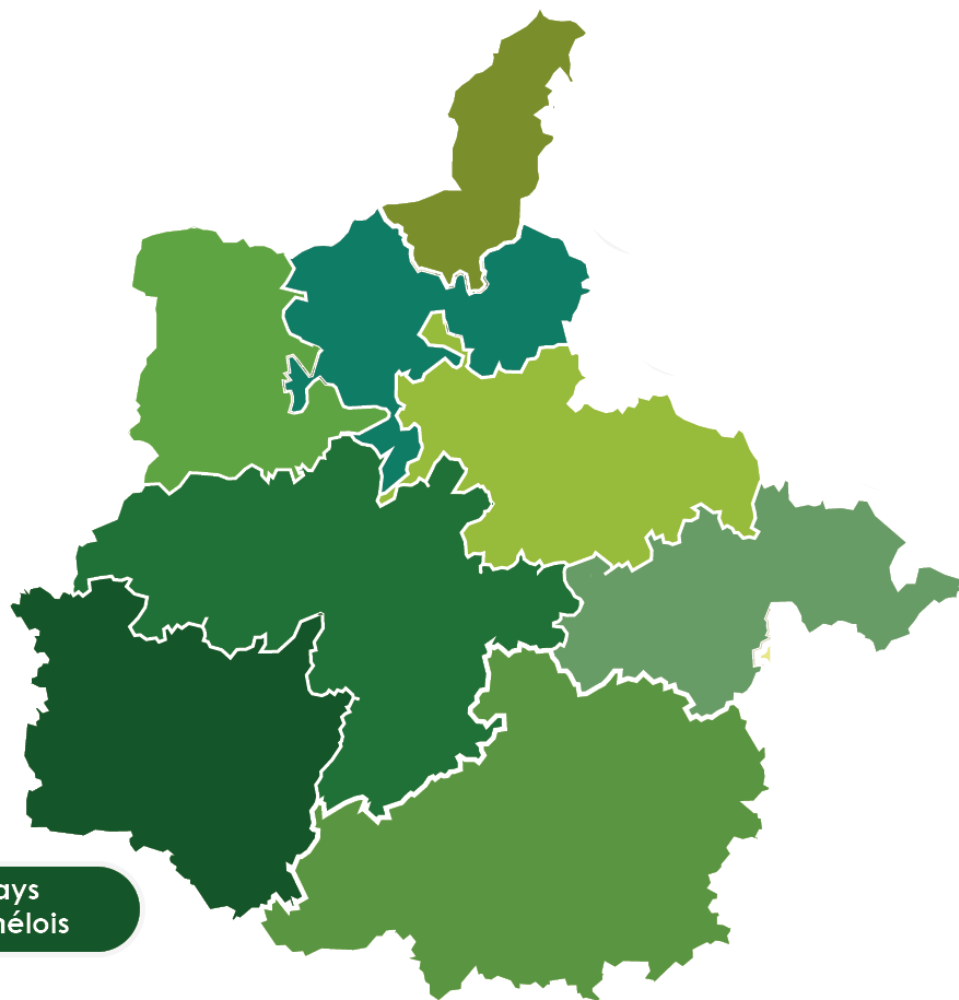
- des liaisons qui permettront de rattacher des communes au réseau dans le but de rejoindre Signy L'abbaye, Vendresse et Launois-sur-Vence

- 1 secteur avec 3 parcours de trail



Sentiers touristiques d'intérêt communautaire

Compétences des EPCI : création, aménagement et gestion



Pays Rethélois


Projet, bureau d'études mandaté :
Sentiers en service pour saison 2023

- Une quinzaine de sentiers
- Une déclinaison thématique par sentier
- La création d'une identité visuelle
- Des supports de communication

Offre complémentaire



Sentiers communaux et Initiatives associatives :



Guide conseil à la création de sentiers :



Les boucles d'itinérance



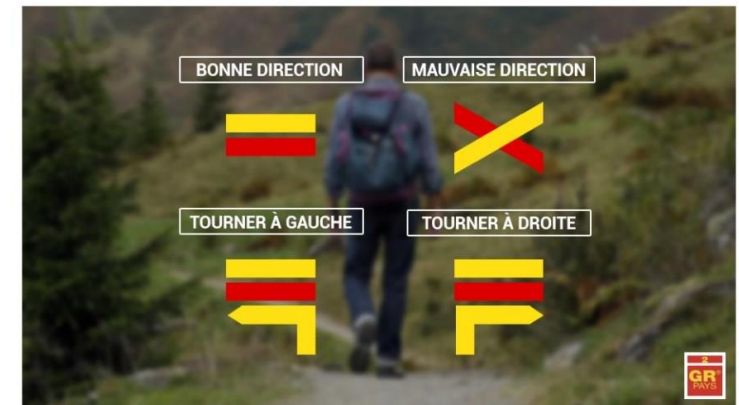
Grande Traversée du PNR
Trans-Thiérache



Projet GRP Portes du Luxembourg (Ardennes, Wallonie, Meuse)

Projet GRP Ardenne Métropole

Projet GRP Argonne (Meuse, Marne, Ardennes)



Le Parc Naturel Régional des Ardennes



Projet Ardenne Ecotourism – volet itinérance douce transfrontalière

- Parc Naturel du Viroin-Hermeton et le Parc Naturel Régional des Ardennes
- 2 itinéraires pédestres: « Lacs et forêts » entre Sivry-Rance et Renwez de 109 km Boucle « Roches et Maisons du Parc » de 127 km (et sa variante courte de 93 km)
- Des aires paysagères et des bivouacs
- Un topoguide pédestre, sur la prolongation de la grande traversée de la forêt du Pays de Chimay,
- Réalisation d'un itinéraire de randonnée accessible aux personnes en situation de handicap



Ardenne Attractivity
Ardenne Ecotourism

Le Grand Tour des Ardennes



Liaisons existantes :

- De l'Eifel à l'Ardenne, le 1^{er} sentier transfrontalier entre 4 pays européens, 200 km entre Gerolstein (D) et St Hubert (B)
- La Transardennaise, 153 km balisés (jaune et blanc) entre St Hubert et Bouillon
- Le GR 14 , Malmedy (B), Bouillon, Sedan, Grandpré, Apremont...
- Le GR 16, Bouillon, Monthermé, Vieilles Forges...
- Le GR 654 (chemin de St Jacques) entre Namur, Rocroi, Vieilles Forges, Asfeld...



Le Grand Tour des Ardennes



Château-Porcien
Rethel
Attigny
Roche
Vouziers
Olizy-Primat
Grandpré



Le Grand Tour des Ardennes



- Le Grand Tour des Ardennes sera l'objet d'un travail collectif durant l'année 2022.
- Son tracé pourra évoluer en fonction des propositions des partenaires, des possibilités techniques et des critères de la Fédération Française de Randonnée Pédestre.